










- | | |
|---|---|
|  | GRANICA GRADSKOG PODRUČJA |
|  | GRANICA ZAHVATA IZMJENA I DOPUNA GUR-A |
|  | ORIJENTACIONA GRANICA PODRUČJA ZA IZRADU DETALJNOG URBANISTIČKOG PLANA |
| STANOVANJE | |
|  | STANOVANJE MALE GUSTINE SA DJELATNOSTIMA
(Zona / Cjelina A) |
|  | STANOVANJE SREDNJE GUSTINE SA DJELATNOSTIMA
(Zona / Cjelina A) |
|  | POLJOPRIVREDA I RURALNO STANOVANJE
(Zona / Cjelina C) |
| MJEŠOVITE NAMJENE | |
|  | STANOVANJE VELIKE GUSTINE SA MJEŠOVITIM NAMJENAMA
(Zona / Cjelina A) |
|  | TURISTIČKI KAPACITETI SA MJEŠOVITIM NAMJENAMA
(Zona / Cjelina A) |
| TURIZAM | |
|  | KUPALIŠTE
(Zona / Cjelina B) |
|  | ULAZNO-IZLAZNE TAČKE ZA KAJAK
(Zona / Cjelina B) |
| CENTRALNE DJELATNOSTI | |
|  | CENTRALNE DJELATNOSTI
(Zona / Cjelina A) |
|  | KONCENTRACIJA DJELATNOSTI
(Zona / Cjelina A) |
| RAD I PRIVREDA | |
|  | RADNA ZONA
(Zona / Cjelina A) |
|  | POSLOVNO KOMERCIJALNI CENTRI I OBJEKTI
(Zona / Cjelina A) |
|  | MAGACINI, MALA PRIVREDA
(Zona / Cjelina A) |
| JAVNI I DRUŠTVENI OBJEKTI | |
|  | ADMINISTRACIJA, ZDRAVSTVO, ŠKOLSTVO, KULTURA |
|  | SPORT I REKREACIJA
(Zona / Cjelina B) |
|  | KOMUNALNE POVRŠINE |
| G - GROBLJA | |
| PPOV - POSTROJENJE ZA PREČIŠĆAVANJE OTPADNIH VODA | |
| P - PIJACA | |
| POLJOPRIVREDNE POVRŠINE | |
|  | POLJOPRIVREDA I RURALNO STANOVANJE
(Zona / Cjelina C) |
| ZELENE POVRŠINE | |
|  | ZELENE POVRŠINE |
|  | GRADSKI TRG SA PARKOM |
| VODENE POVRŠINE | |
|  | VODENE POVRŠINE
(Zona / Cjelina B) |
| SPOMENICI KULTURE | |
| ① | PARTIZANSKO SPOMEN - GROBLJE U PODBIŠČU |
| ② | SPOMENIK ŽRTVAMA NOB - A |
| ③ | SPOMENIK SERDARU JANKU VUKOTIČU |

- | | |
|---|---|
|  | SAOBRAČAJNI OBJEKTI I POVRŠINE (Zona / Cjelina D) |
|  | MAGISTRALNI PUT |
|  | SAOBRAČAJNICE I REDA |
|  | SAOBRAČAJNICE II REDA |
|  | ŽELEZNIČKA PRUGA I PRUŽNI POJAS |
|  | PEŠAČKI KORIDORI |
|  | BICIKLISTIČKE STAZE |
|  | PARKING PROSTORI |

CRNA GORA	
OPŠTINA MOJKOVAC	
naziv planskog dokumenta :	
PROSTORNO-URBANISTIČKI PLAN OPŠTINE MOJKOVAC DO 2020. godine	
faza : nacrt plana	
naručilac: Opština Mojkovac	
grafički prilog :	
02a	URBANISTIČKO-PLANSKO RJEŠENJE: NAMJENA POVRŠINA SA ZONAMA I OBLICIMA INTERVENCIJA - važeći plan -
vodeći planer: Saša Karajović, dipl.prostorni planer,odgovorni planer	
planer - sektorski specijalista:	
razmjera :	1 : 5 000
avgust 2018.godine	
	MINISTARSTVO ODRŽIVOG RAZVOJA I TURIZMA